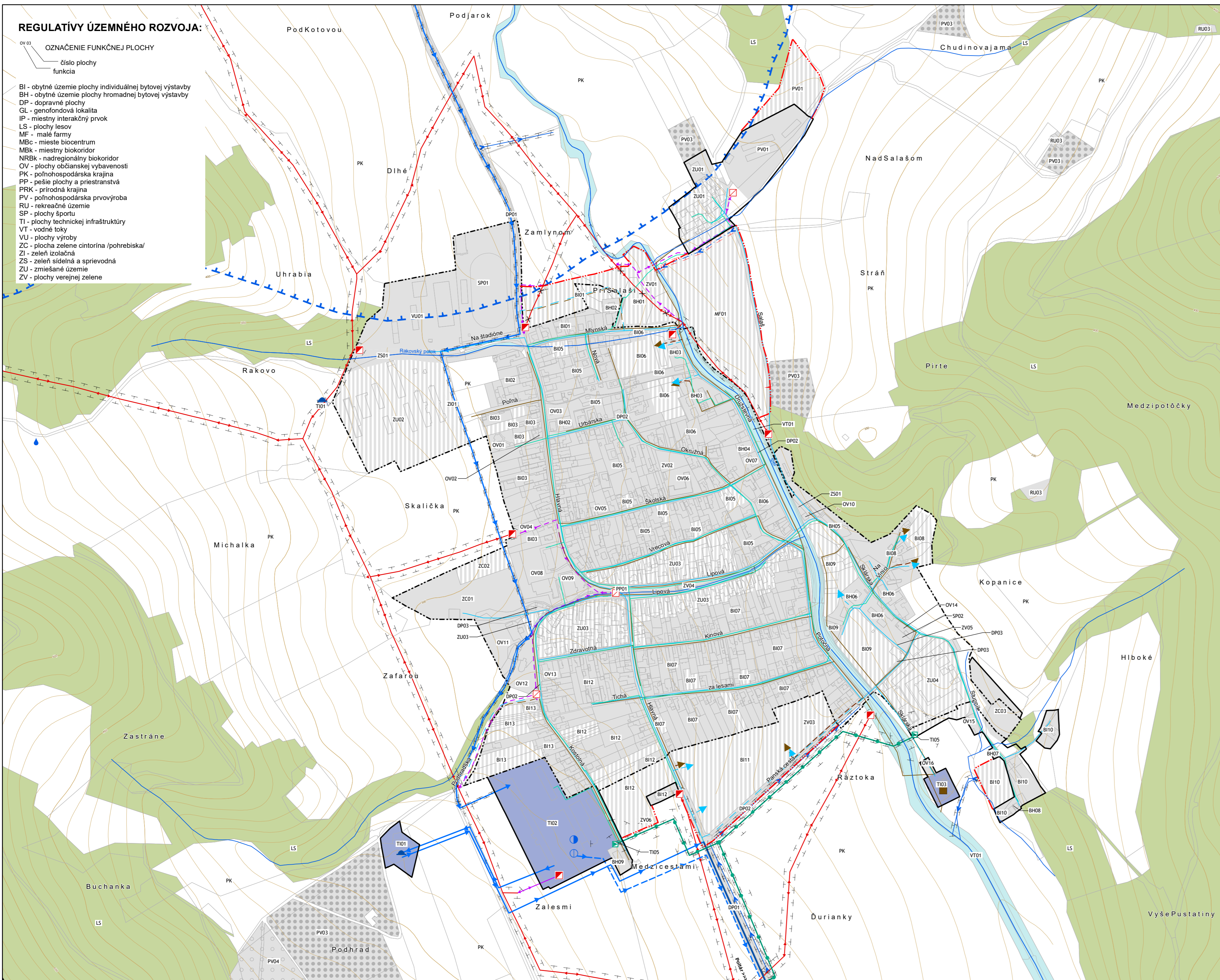


REGULATÍVY ÚZEMNÉHO ROZVOJA:

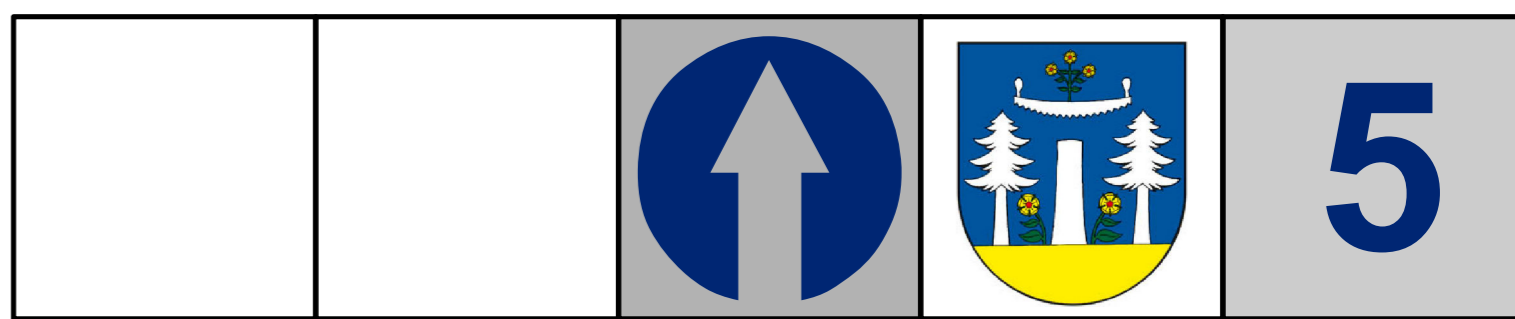

- OZNAČENIE FUNKČNEJ PLOCHY**
 OV01 - číslo plochy funkcia
- BI - obytné územie plochy individuálnej bytovej výstavby
 - BH - obytné územie plochy hromadnej bytovej výstavby
 - DP - dopravné plochy
 - GL - genofundová lokalita
 - IP - miestny interakčný prvok
 - LS - plochy lesov
 - MF - malé farmy
 - MBC - mieste biocentrum
 - MBK - miestny biokoridor
 - NRBK - nadregionálny biokoridor
 - OV - plochy občianskej vybavenosti
 - PK - poľnohospodárska krajina
 - PP - pešie plochy a priestranstvá
 - PRK - prírodná krajina
 - PV - poľnohospodárska prvovýroba
 - RU - rekreačné územie
 - SP - plochy športu
 - TI - plochy technickej infraštruktúry
 - VT - vodné toky
 - VU - plochy výroby
 - ZC - plocha zelene cintorína /pohrebiska/
 - ZI - zeleň izolačná
 - ZS - zeleň sídelná a sprievodná
 - ZV - zmiešané územie
 - ZV - plochy verejnej zelene



LEGENDA

- | | | |
|------|-------|--|
| stav | návrh | |
| | | hranica katastra |
| | | hranica zastavaného územia k 1.1.1990 |
| | | hranica skutočne zastavaného územia obce |
| | | urbanizované územie |
| | | zeleň sádov |
| | | plochy technickej infraštruktúry |
| | | poľnohospodárska krajina |
| | | plochy lesov |
| | | vodné toky a plochy |
| | | vzdušné vedenie VN 22 kV |
| | | podzemné vedenie VN 22 kV |
| | | vzdušné vedenie VN 22 kV - na zrušenie |
| | | vysokotlaký plynovod |
| | | strednotlaký plynovod |
| | | nízkotlaký plynovod |
| | | skupinový vodovod |
| | | prívodné a zásobné potrubie |
| | | rozvodné vodovodné potrubie |
| | | rozvodné vodovodné potrubie - napojenie |
| | | splašková kanalizácia |
| | | splašková kanalizácia - napojenie |
| | | ochranné pásma všetkých druhov technickej infraštruktúry |
| | | bezpečnostné pásmo plynovodu |
| | | odvodňovací kanál s OP 5m od brehovej čiary |
| | | odvodňovací kanál krytý s OP 5m od osi kanála |
| | | hranica chránenej vodohospodárskej oblasti |
| | | trafostanica |
| | | prameň |
| | | vodojem |
| | | úpravňa vody |
| | | regulačná stanica plynu |
| | | čistička odpadových vôd |

ÚZEMNÝ PLÁN OBCE
MÁLNEC
ČISTOPIS



VÝKRES RIEŠENIA VEREJNÉHO TECHNICKÉHO VYBAVENIA ÚZEMIA	
AUTORSKÝ KOLEKTÍV:	OBSTARÁVATEL: OBEC MÁLINEC
URBANIZMUS: Ing. arch. Ján Kubina	OSO PRE OBST. ÚPD: Ing. arch. Vladimír Ragan
Ing.arch. R. Jančo, Ing.arch. E. Hejzlarová	SPRACOVATEL: Kubina ARCHITEKTÚRA-URBANIZMUS s.r.o.
ELEKTRINA: Ing. Lukáš Stránsky	HLAVNÝ RIEŠITEL: Ing. arch. E. Hejzlarová, 1629 AA SKA
DOPRAVA: Ing. Vladimír Otto	ČÍSLO ZÁKAZKY: 2015
VOD.HOSP.: Tatiana Bičanovská	DÁTUM: SEPTEMBER 2022
PLYN: Tatiana Bičanovská	MIERKA: 1 : 5 000